



Hochries im Chiemgau • unser Hausberg



Ort:
Kössen

PLZ:
A-6345 Kössen

Koordinaten:
N 47 40 0
E 12 24 0

Höhe ü.NN:
589 m

Land:
Kaiserwinkl / Tirol - Österreich

Internet:
www.koessen.at

Bergbahn:
www.bergbahnen-koessen.at
Telefon +43 (0)5375 - 62 26

Flugberg:
Unterberghorn

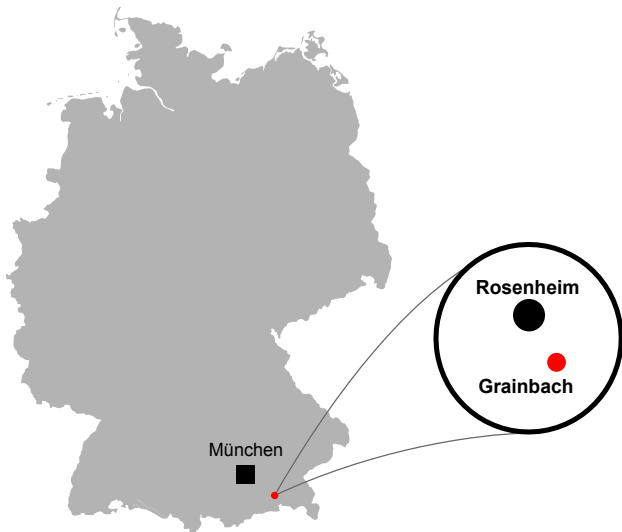
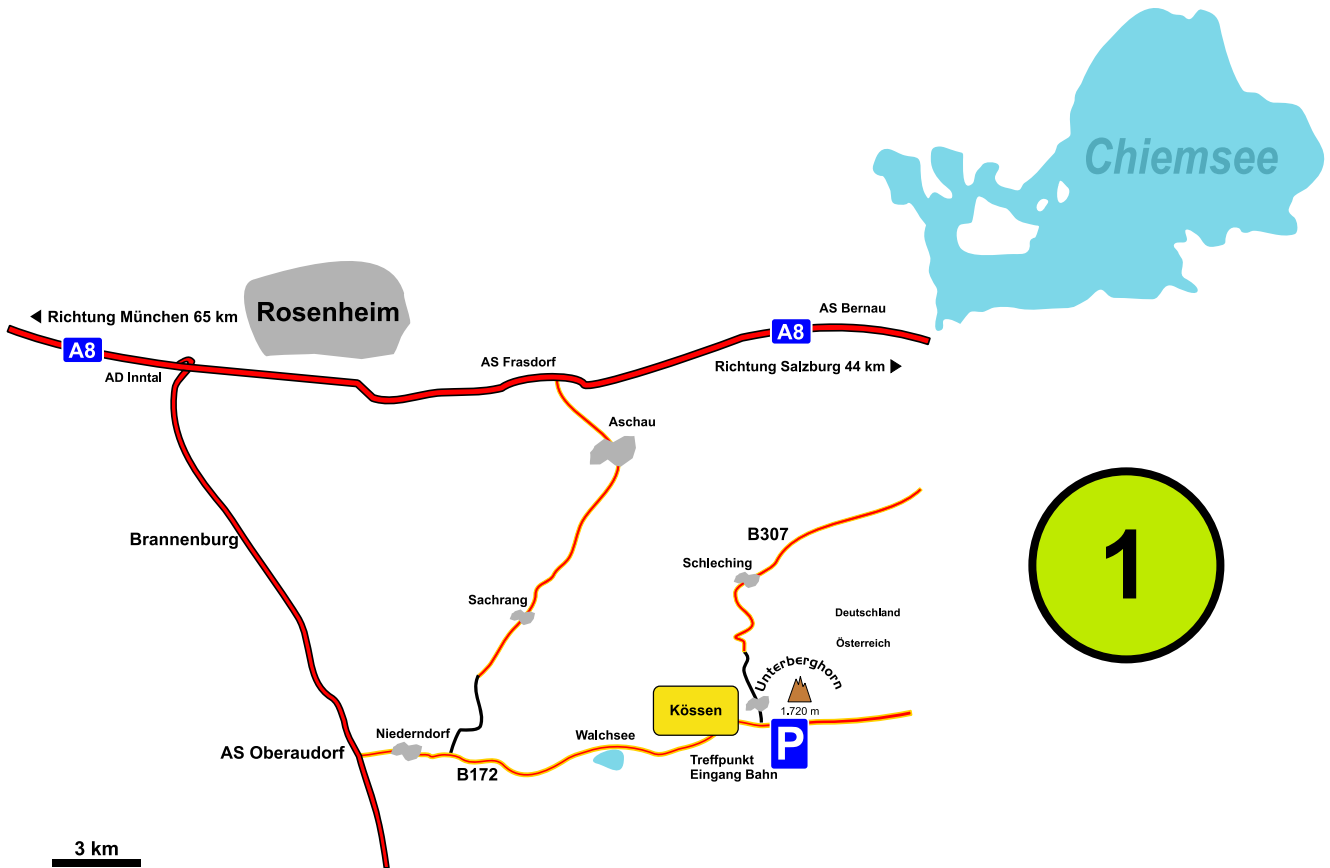
Gipfelhöhe:
1.720 m

Leibliches Wohl:
Talstation
Gipfelhaus

Gäste-Information:
Tourismusverband Kaiserwinkl
Dorf 15
A-6345 Kaiserwinkl
Telefon: +43 (0)50 11 0 - 0

Flugggebiet Kössen





Ort:
Kössen

PLZ:
A-6345

Koordinaten:
N 47 40 0
E 12 24 0

Höhe ü.NN:
589 m

Land:
Kaiserwinkl / Tirol - Österreich

Internet:
www.koessen.at

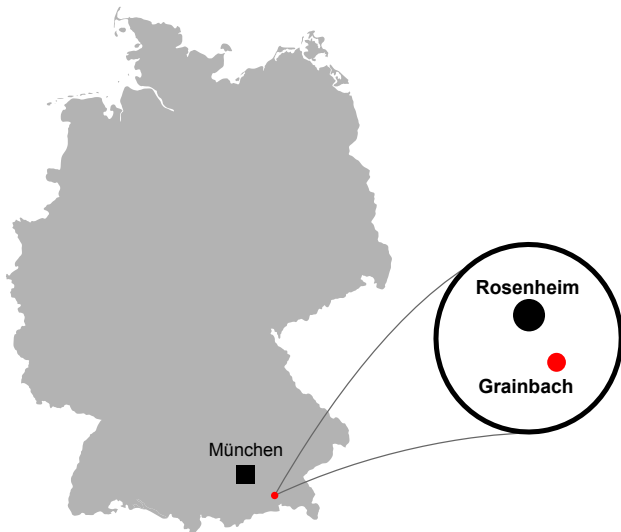
Bergbahn:
www.bergbahnen-koessen.at
Tel: +43 (0)5375 - 62 26

Flugberg:
Unterberghorn

Gipfelhöhe:
1.720 m

Leibliches Wohl:
Talstation, Gipfelhaus

Gäste-Information:
Dorf 15
A-6345 Kaiserwinkl
Tel: +43 (0)50110-0



Ort: Kössen	Flugberg: Unterberghorn
PLZ: A-6345	Gipfelhöhe: 1.720 m
Koordinaten: N 47 40 0 E 12 24 0	Leibliches Wohl: Talstation, Gipfelhaus
Höhe ü.NN: 589 m	Gäste-Information: Dorf 15 A-6345 Kaiserwinkl Tel: +43 (0)50110-0
Land: Kaiserwinkl / Tirol - Österreich	
Internet: www.koessen.at	
Bergbahn: www.bergbahnen-koessen.at Tel: +43 (0)5375 - 62 26	